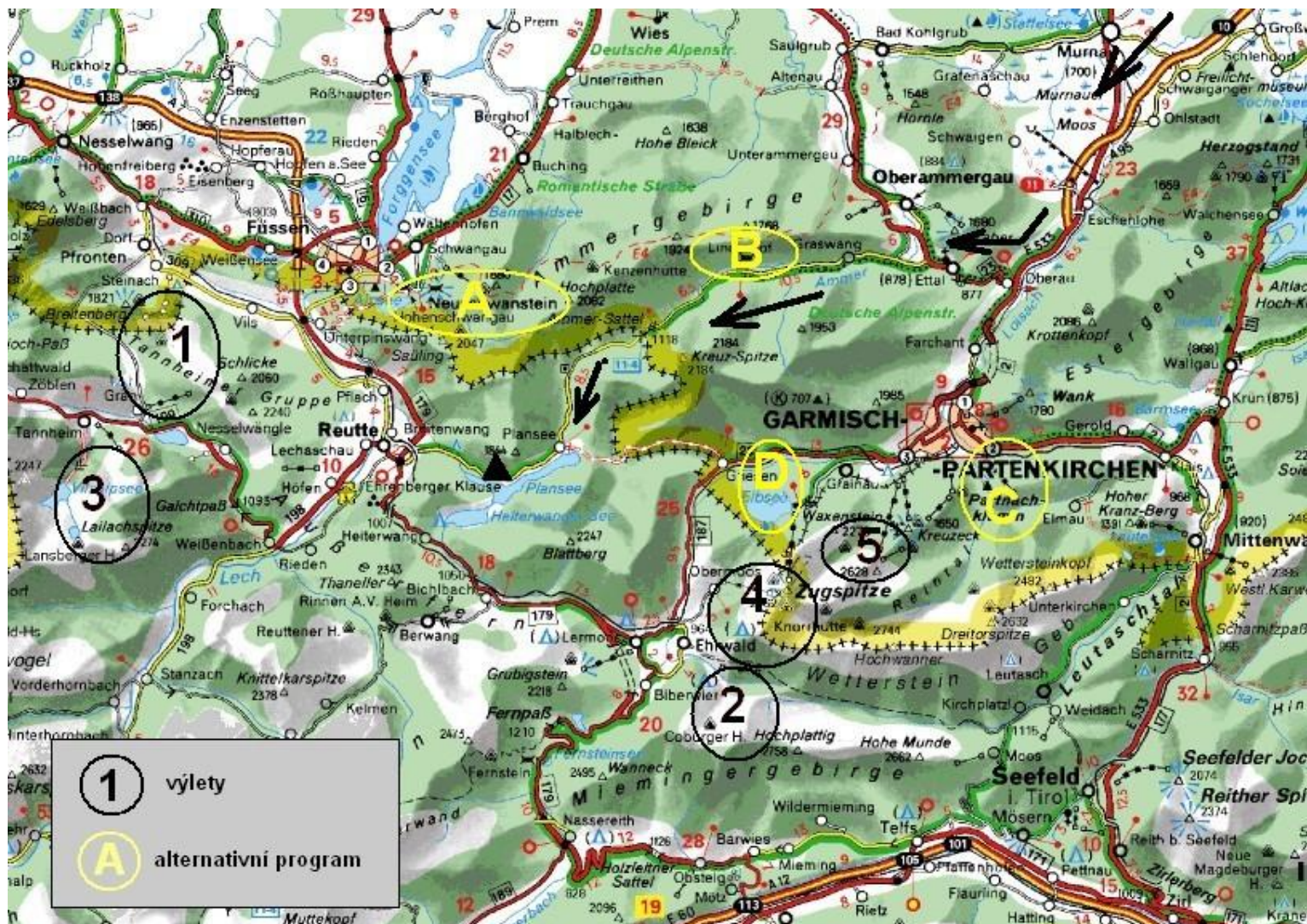


Pěší Alpy nalehko

1.7 - 6.7. 2011

VYBAVENÍ: stan, spacák, karimatka, oblečení i do chladu a deště, plavky, něco na vaření (v kempu je též hospoda), pevná obuv (trekrovky nebo pohorky), doporučuji **teleskopické hůlky!**

POJIŠTĚNÍ (obyčejná turistika do 3000m), eura na kemp, lanovky a případné vstupy (cca 140).



1.7. pá: Praha - Plansee: **495 km** 4,5 - 5 hod. (430 km po dálnici)

Trasa: **Praha - München** - z Mnichova směr **Garmisch-Partenkirchen** (A95) - za koncem dálnice v **Oberau** odbočka Schloss Linderhof - pokračovat přes **Schloss Linderhof** do Plansee - z obce **Plansee** pokračovat dále (podél jezera asi 4,5 km) až do části zvané **Seespitz**.

Nocleh: **Camping Plansee**, <http://www.camping-plansee.at/campingplatz-seespitz.html>

Pozor: nejsme přímo v obci Plansee, ale v druhé části kempu - Seespitz !

(1) 2.7. so:

Tannheimer Berge

mapa: (1)

LEHČÍ VÝLET - délka: **13 km**, stoupání: **390 m**, klesání: **1200 m**

Gondelbahn Füssener Jöchle: jezdí 10,- (zpáteční 12,50)



Tannheimer Berge



Grosse Schlicke



Tannheimer Berge



Aggenstein



Aggenstein



Tannheimer Berge



Aggenstein

Odjezd auty (30km) do **Grän**, k lanovce **Füssener Jöchle**, přesun auta na parkoviště v cíli (5 km), a výjezd lanovkou na hřeben (1818).

Nejprve si uděláme odbočku po hřebeni směrem na **Schartschorfen** (1968). Na prvním vrcholu se nám otevřou pohledy na rozeklané vrcholky **Tannheimer Berge**, v čele snejvyšší **Kollenspitze** (2238). Dobře schůdná cesta vede až na vrchol **Schartschorfen**. Dále pak již cesta klesá strmou ferratou. My se tedy vydáme na opačnou stranu, směrem k dalšímu, výraznému vrcholu **Aggenstein** (1985). Před vrcholem se nachází **Kissinger Hütte** (1788). Odtud je možno (v případě potřeby) sestoupit ke spodní stanici lanovky. Ovšem větším zážitkem je pokračovat cestou přes vrchol **Aggenstein** (krásné výhledy, sestupová serpentina po šikmé skalní rampě) ke konečné lanovky **Breitenbergbahn** (1680). Odtud jsou impozantní pohledy zpět, na "nakloněný" skalní štít **Aggenstein**. Sestup z hřebenu pak vede pohodlnou cestou až k silnici. Dále budeme pokračovat po silnici dolů. Po cca 0.5 km dojdeme k parkovišti s autem (auty), jímž pak odjedou řidiči pro zbylá auta, zaparkovaná na výchozím místě (5km).

(2) 3.7. ne:

Seebensee

mapa: (4)

TĚŽŠÍ VÝLET - délka: **15 km**, stoupání: **890 m**, klesání: **890 m**(1290 m)

LEHČÍ VARIANTA - stoupání: 270 m, klesání: 770 m

Ehrwalder Almbahnen: 8:30 - 16:45 10,- (zpáteční 13,50)



Sonnespitze



Seebensee



Seebensee a Drachensee



Drachensee



Seebensee



Seebensee



Seebensee



Wetterstein



Igelsee

Odjezd auty (29 km) do **Ehrvald**, k lanovce **Ehrwalder Almbahnen** a výjezd lanovkou k **Ehrwalder Alm** (1502). Od konečné lanovky se vydáme pohodlnou cestou k jezeru **Seebensee** (1657). Obrovský kotel uzavírá z pravé strany štít **Sonnenspitze** (2417) - nepřehlédnutelná dominanta našeho výletu. Okolo výše položeného **Drachensee** (1875) vystoupáme do sedla **Taja-Törl** (2259). Cestou se můžeme kochat úžasnými výhledy na obě jezera se **Sonnenspitze** v pozadí. Ze sedla pak sestoupíme sousedním kotlem. Okolo menšího jezírka, s výhledy na protější, kolmou stěnu masivu **Wetterstein** dojdeme opět k horní stanici lanovky. Cestou je možno si udělat malou odbočku k **Igelsee** (0,5 km). Kdo by toho ještě neměl dost, může sejít dalších 400 výškových metrů dolů, až k autům. Mám však pocit, že toho převýšení budeme mít již dost a jízda lanovkou nám přijde vhod.

LEHČÍ VARIANTA: dojet pouze k **Drachensee**, vrátit se na **Elwalder Alm** (odbočka **Igelsee**) a sejít dolů, až k autům.

(3) 4.7. po:

Vilsalpsee

mapa: (2)

LEHČÍ VÝLET - délka: **13 km**, stoupání: **350 m**, klesání: **970 m**

Gondelbahn Neunerköpfle: jezdí denně



Haldensee




Hochvogel



Tannheimer Berge



Lachenspitze



Lache a Traualpsee



Schochenspitze



Traualpsee



Traualpsee a Vilsalpsee



Vilsalpsee

Odjezd auty nejpozději v 9:00 (31km) do **Tannheimu**, k lanovce **Gondelbahn Neunerköpfle**, přesun auta (6 km) na parkoviště v cíli u **Vilsalpsee** (**vjezd povolen do 10:00 a pak od 17:00**, jinak bus-vláček po 0,5 hod, poslední odjezd od jezera 17:30).

Z Tannheimu vyjedeme lanovkou na hřeben (1882). Na sever se nám otevřou výhledy na **Tannenheim Berge** a jezero **Haldensee**. My budeme pokračovat po hřebenu jižním směrem, s výhledy na **Hochvogel** (2592). Cestou nemůžeme vynechat malou odbočku na vrchol **Schochenspitze** (2069), odkud jsou krásné výhledy nejen na okolní štíty, ale i na tři jezera: **Lache**, **Traualpsee** a **Vilsalpsee**. Kolem horních jezer postupně sestoupíme dolů, k **Vilsalpsee** (1165). Zatímco řidiči zamíří nejkratší cestou pro auta, mohou ostatní zatím obejít celé jezero z druhé strany.

(4) 5.7. út:

Zugspitze

mapa: (4)

TĚŽŠÍ VÝLET - délka: **16 km**, stoupaní: **240 m**, klesání: **2040 m** 6 hod.

LEHČÍ VARIANTA - klesání: 1260 m (1640 m)

Tiroler Zugspitzbahn: **8:40 - 16:40** 24,- (zpáteční 35,50)

Gletscherbahn: **jezdí**

Ehrwalder Almbahnen: 3:30 - 16:45 10,- (zpáteční 13,50)



Tiroler Zugspitzbahn

Zugspitze



Zugspitzplatt



Knorrhütte



Reintal



Seebenalm



Wetterstein



Wetterstein

Toto je nejnáročnější výlet, vhodný pouze za pěkného počasí!

Přesun auty (29km) do **Obermoos**, k lanovce **Tiroler Zugspitzbahn**, přesun auta do cíle u spodní stanice lanovky **Ehrwalder Almbahnen** (6km) a výjezd lanovkou na vrchol **Zugspitze** (2962).

Strmý sestup z vrcholu na plato **Zugspitzplatt** (2580) je nejnáročnější částí výletu. Kdo by se mu chtěl vyhnout, může na plato sjet lanovkou **Gletscherbahn**. Cesta přes plato vede pod stěnou Zugspitze až ke **Knorrhütte** (2051), odkud pokračuje přechodem plata na druhou stranu údolí, do sedla **Feldernjöch** (2024). Při přechodu se otevírají výhledy do hlubin ledovcového údolí **Reintal**. Ze sedla pak cesta pokračuje sestupovým traverzem po suťovištích a pastvinách, pod strmými, skalními stěnami masivu **Wetterstein**. Cestou se naskýtají pěkné výhledy na protější masiv **Mieminger Gebirge** s výraznou **Sonenspitze** (2417).

Kdo by toho už měl dost, může od **Ehrwalder Alm** (1560) sjet lanovkou až do cíle. Kdo však zvolí pěší sestup, čeká jej ještě 400 výškových metrů, celkem pohodovým terénem.

Při využití všech tří lanovek se z tohoto výletu stává běžně náročná trasa s klesáním 1260 m.

(5) 6.7. st:

Hollental

mapa: (5)

BALÍME

LEHČÍ VÝLET - délka: **11 km**, stoupání: **130 m**, klesání: **1400 m**

Alpspitz Bahn: **9:00 - 16:45** 12,- (zpáteční 16,50)

Cesta do Prahy: **480 km** 4,5 - 5 hod.



výhledy z Osterfelderkopfu



Zugspitze a Hollental



na dně Hollentallu



Hollentalklam

Tento lehčí výlet je vhodné si ponechat až na poslední den, neboť je krátký a výchozí bod se nachází již směrem na Prahu.

Zabalíme a přesuneme se auty (45km) do **Garmisch-Partenkirchenu**, k lanovce **Alpspitz Bahn**. Lanovkou vyjedeme na horní stanici **Osterfeldek** (2150), nacházející se pod vrcholem **Alpspitze** (2628). Odtud pak budeme sestupovat do úzkého údolí **Hollental**. Kdo netrpí závratí, může k pohledu do hlubin využít vyhlídkovou rampu, zajímavě vysunutou do volného prostoru. Úbočím sestoupíme až na dno údolí k **Höllentallangerhütte** (1387). Kromě občerstvení se zde můžeme kochat výhledy na skalní stěny a stupně uzavírající toto ledovcové údolí.

Sestupová cesta po dně údolí pak prochází zajímavou soutěskou **Hollentalklamm**. V samém závěru našeho výletu cesta (silnička) vede po louce s typickými seníky. Nezapomeňte se tu otočit zpět. Naskytne se vám "pohlednicový" pohled na masiv **Zugspitze** s **Hollentalem**.


Alternativní program

V případě špatného počasí se můžeme uchýlit k programu pod střechou:

(A) zámky Neuschwanstein a Hohenschwangau



Termální aquapark **Königliche Kristall-Therme Schwangau** (9:00 - 22:00, 4hod. 14,20 Euro)




(B) zámek Linderhof



V případě zhoršeného počasí, kdy nemá smysl lézt na hřeben, můžeme podniknout výlety v nižších polohách:

(C) můstky v Ga-Pa a soutěska **Partnachklamm** (mapa 5)



(D) okolo jezera **Eibsee** (mapa 5) nebo Plansee či Hinterwanger See (mapa 3)



Eibsee



Plansee